PIANTA PIANO PRIMO INTERRATO

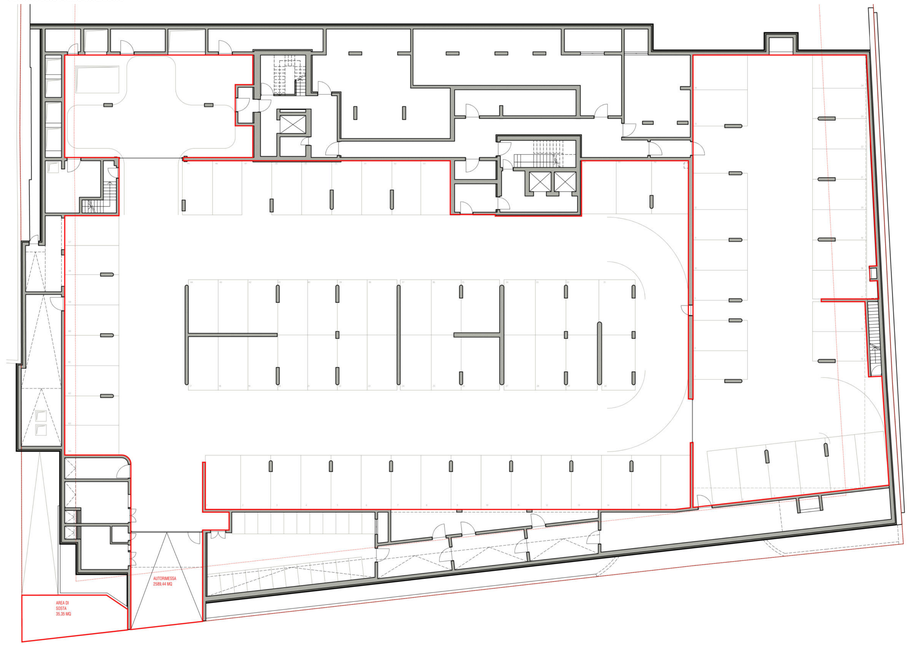

PIANTA PIANO TERRA

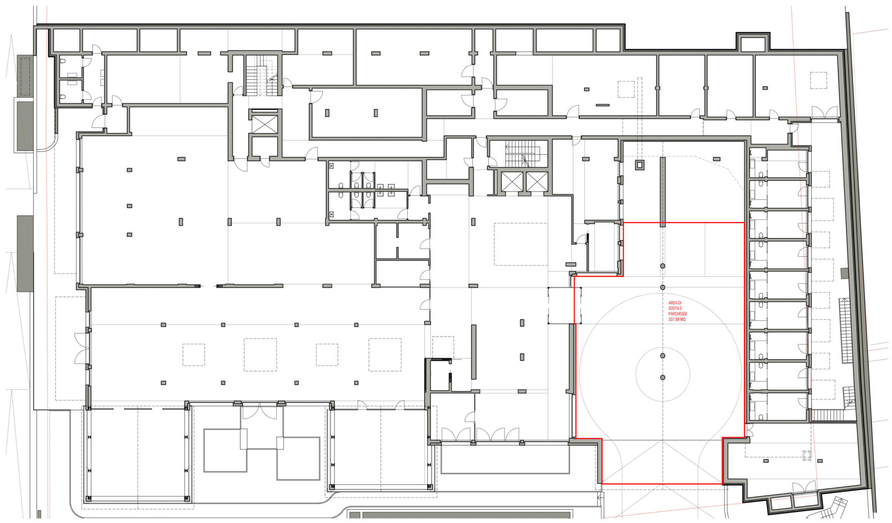

PIANTA PIANO SECONDO

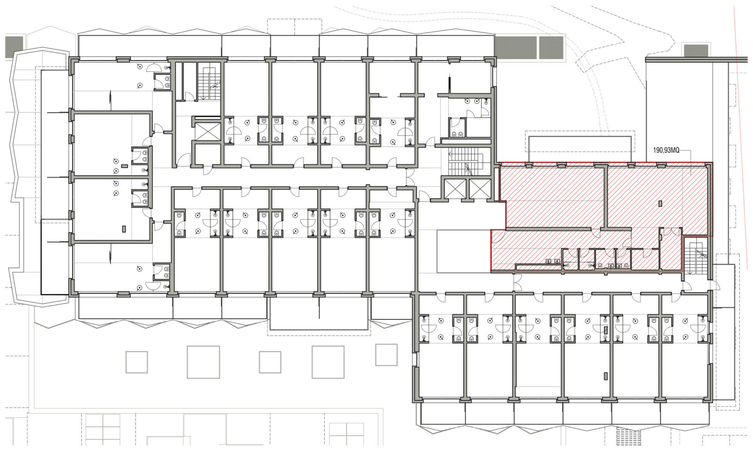

PIANTA PIANO TERZO

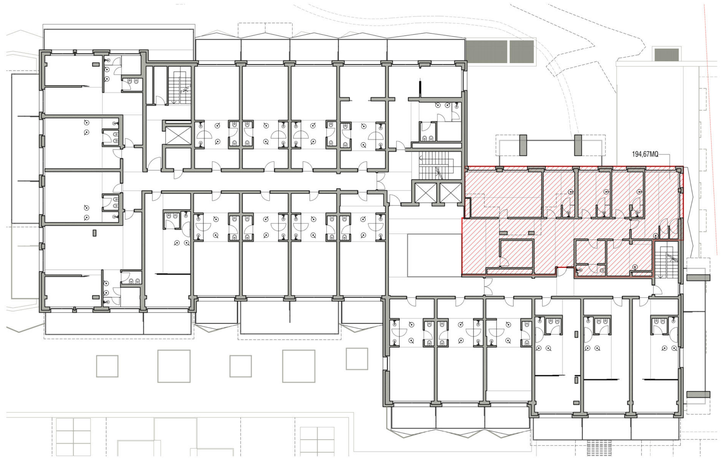

AD INTEGRAZIONE E SOSTITUZIONE DELLA PRECEDENTE

PIANTA PIANO QUARTO

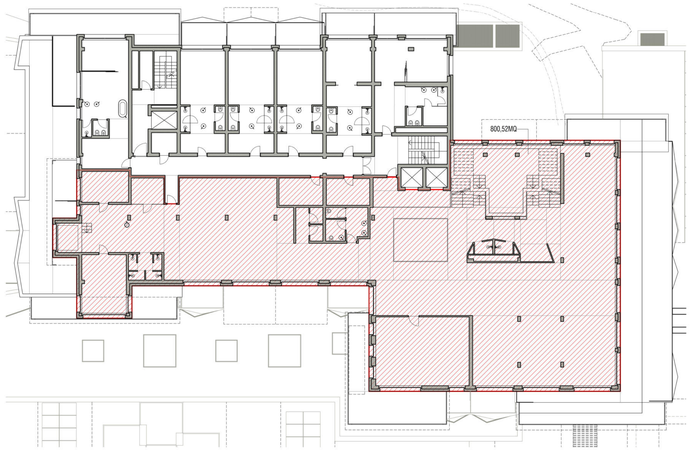

PIANTA PIANO QUINTO

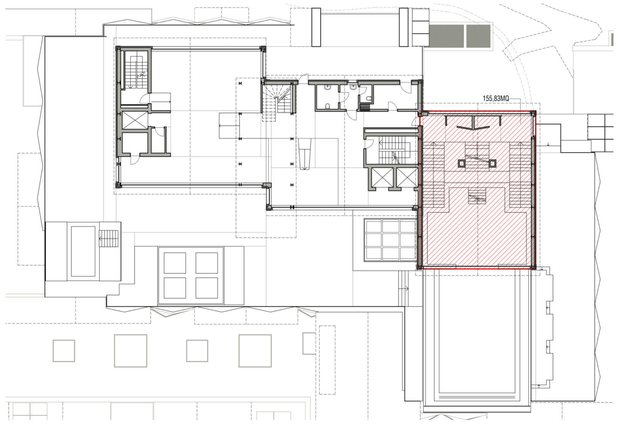

PIANTA PIANO SESTO

2af architetti associati alberto meleri franco spinelli andrea meleri
MILANO | 20125 | viale monza 87 | tel. fax. 02.26174601 | info@2af.it
SONDRIO | 23100 | via donatori di sangue 15 | tel. fax. 0342-211165 | mail info@2af.it

COMMITTENTE:	FUTURA INVESTIMENTI S.R.L.
	VIA MARCELI, 6 - 20123, MILANO (MI)
PROGETTO:	VARIANTE AL PDC N 45 DEL 05/06/2024 CONSISTENTE IN ADEGUAMENTO DELLE ALTEZZE, SISTEMAZIONE DEI PROSPETTI PER MOTIVI STRUTTURALI
	VIA GERUS, 113 - 23041, TEDOLA (SO) IDENTIFICATO AL NCEU COMUNE DI LIVIGNO FG.41 MAPP. 222-304-305-1057-1058-1062
TITOLO:	VERIFICHE PARAMETRI IN DEROGA PIANTA PIANO SECONDO - TERZO - QUARTO - QUINTO - SESTO
TAVOLA N:	D64
SCALA:	1:200
EMISSIONE:	16 SETTEMBRE 2025
PROTOCOLLO:	-
FILE:	-

REV.	DATA	OSSERVAZIONI
1	04 - 02 - 2025	PRIMA EMISSIONE, RICHIESTA AUTORIZZ. PAES. N.5929 DEL 26/02/2025
2	14 - 05 - 2025	INTEGRAZIONE
3	22 - 05 - 2025	DEPOSITO SCIA A SEGUITO AUTORIZZ. PAES. N.5929 DEL 26/02/2025
4	27 - 06 - 2025	RICHIESTA AUTORIZZAZIONE PAESAGGISTICA
5	02 - 09 - 2025	INTEGRAZIONE DELLA SCIA A SEGUITO AUTORIZZ. PAES. N.5929 DEL 26/02/2025
6	16 - 09 - 2025	INTEGRAZIONE AUTORIZZAZIONE PAESAGGISTICA ORDINARIA PROT. 21306 DEL 07/07/2025
7		
8		
9		

2af ARCHITETTI ASSOCIATI MELERI SPINELLI COPYRIGHT WARNING - EVERYAL LE SPECIFICHE E IL RESTO DEL MATERIALE CHE IN QUESTA NOTAZIONE È STATO COMPLESSIVAMENTE CHIAMATO "IL MATERIALE") SONO SOGGETTI DEL COPYRIGHT E CONSEGUENTEMENTE PROTETTI DA LEGGI ITALIANE ED INTERNAZIONALI. QUALUNQUE RIPRODUZIONE, ADATTAMENTO (A PRO USO DEL MATERIALE STESSO) O DISTRIBUZIONE DEL MATERIALE O DI PARTI DI ESSO, COMPORTA LA VIOLAZIONE DEI DIRITTI DI AUTORE. CHI NON LE RISPETTERÀ SARÀ PASSIBILE DI SANZIONI CIVILI ED AZIONI LEGALI. LE DIMENSIONI SCRITTE HANNO LA PRECEDENZA SULLE DIMENSIONI IN SCALA. QUALUNQUE CAMBIAMENTO FATTO DAL CONTRACTOR DEVE ESSERE DOCUMENTATO PRIMA DI ESSERE ATTUATO. IL CONTRACTOR DEVE VERIFICARE TUTTE LE MISURE DI CANTIERE E TUTTE LE DIMENSIONI DI LUCE E NOTIFICARE IMMEDIATAMENTE QUALSIASI DISCREPANZA. GLI MEP DRAWINGS DEVONO ESSERE MANDATI A QUESTO STUDIO PRIMA DI ESSERE ESEGUITI. NESSUNA DIMENSIONE DEVE ESSERE MISSA IN OPERA IL CONTRACTOR DEVE ASSICURARSI CHE IL DISEGNO SIA STATO EMESSO PRIMA DI COMINCIARE IL LAVORO.