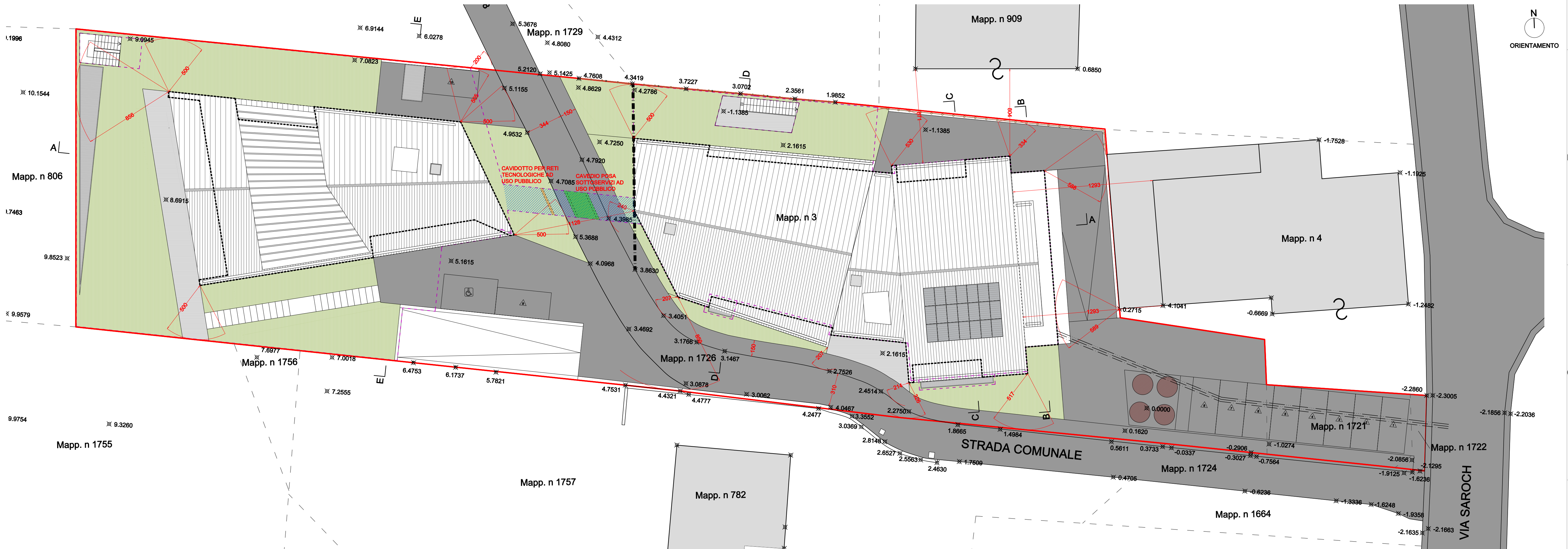
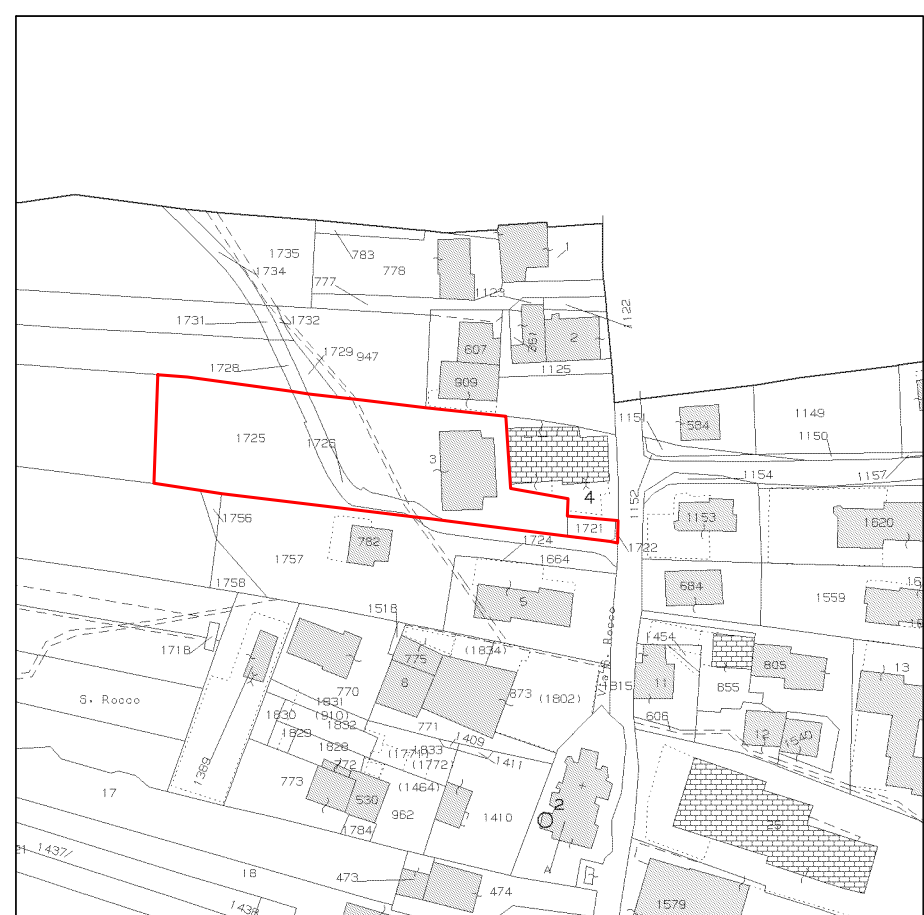


PLANIMETRIA DI PROGETTO scala 1:200

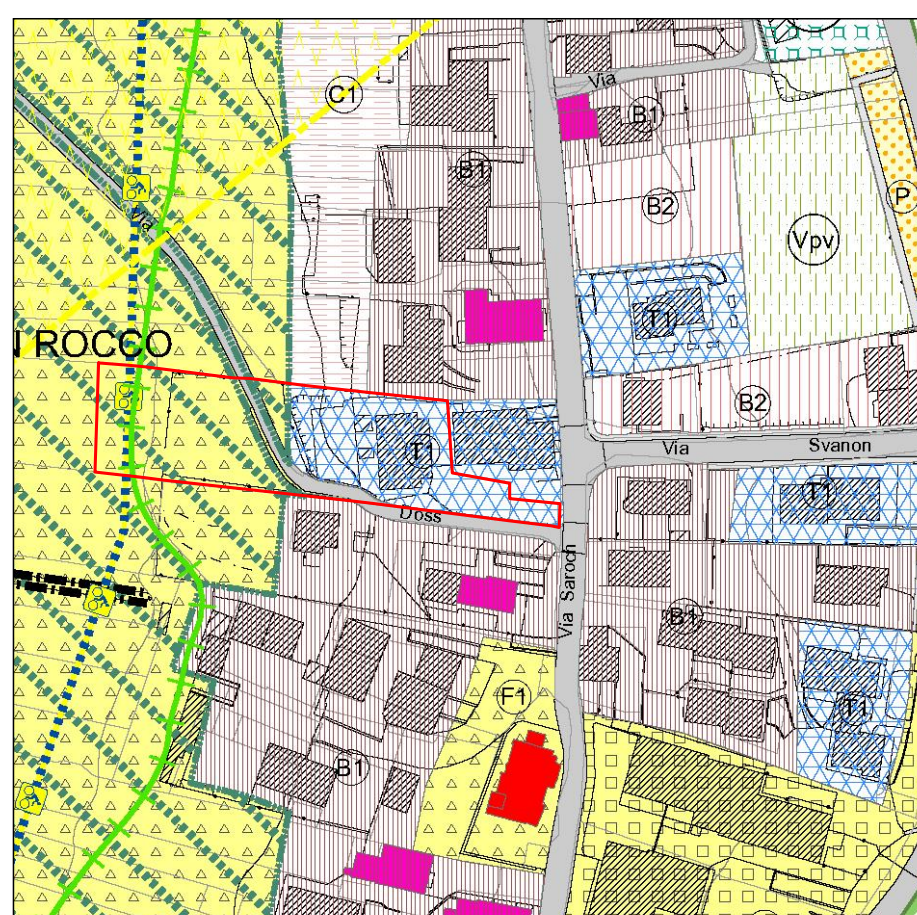


ESTRATTO DI MAPPA



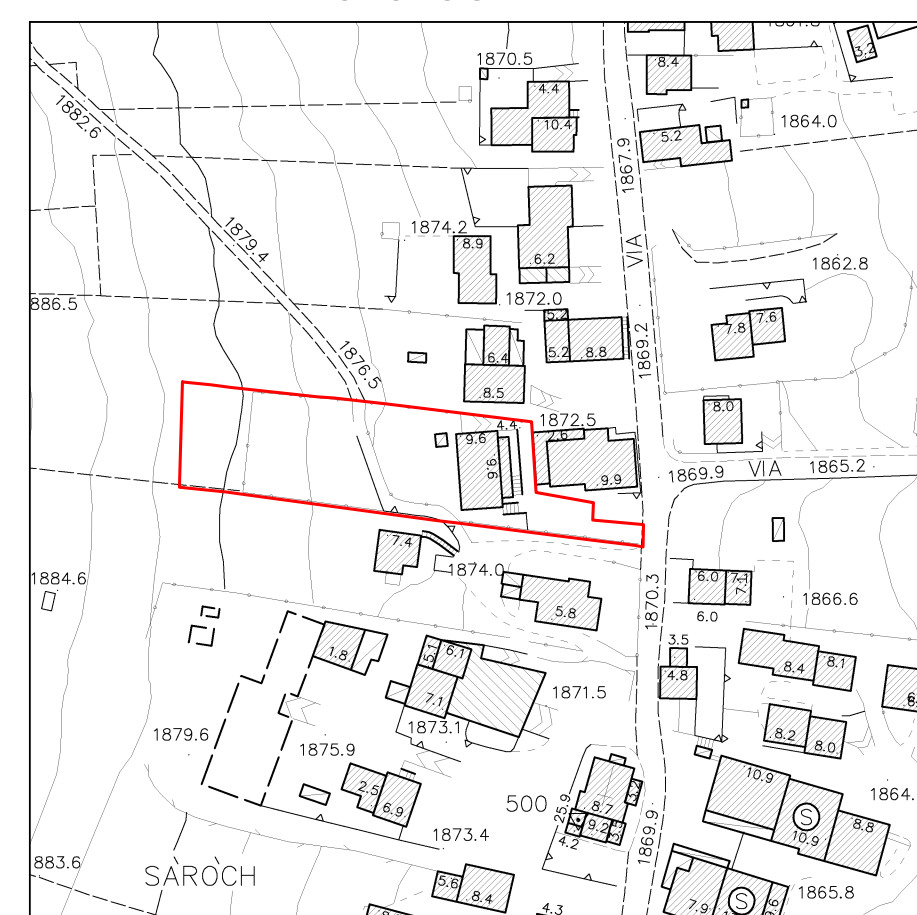
FOGLIO 40, MAPPALE n° 3, 1721, 1725  
— Mappali di proprietà  
scala 1:2000

ESTRATTO DI P.G.T. - TAV. 7.3



— Lotto di intervento  
— Zona T1 "zone per attrezzature turistico-alberghiere esistenti"  
— Zona Ac "Aree per attrezzature di interesse collettivo" - F1  
— Sovrapposto a Piste per lo sci alpino esistenti  
scala 1:2000

AEROFOTOGRAMMETRIA



— Lotto di intervento  
scala 1:2000

LEGENDA PLANIMETRIA VARIANTE	
— CONFINE DI PROPRIETA'	— PAVIMENTAZIONE IN MATERIALE LAPEIDEO
— EDIFICIO OGGETTO DI INTERVENTO	— PAVIMENTAZIONE IN CONGLOMERATO BITUMINOSO
— SEDIME INTERRATO IN PROGETTO	— PANNELLI SOLARI FOTOVOLTAICI E PANNELLI SOLARI TERMICI
— STACCONATA IN LEGNO	— AREA RACCOLTA RIFIUTI URBANI INCASSATA
— SISTEMAZIONE A VERDE	— TUNNEL INTERRATO
	— CAVEDIO POSA SOTTOSERVIZI AD USO PUBBLICO
	— CAVEDIO PER RETI TECNOLOGICHE AD USO PUBBLICO
	— RETE ACQUE NERE
	— RETE ACQUE BIANCHE
	— ACQUEDOTTO

PROCEDIMENTO ORDINARIO UNICO DI VARIANTE URBANISTICA SEMPLIFICATA (Sportello Unico delle Attività Produttive) art. 97 L.R. 12/2005 e art. 8 D.P.R. 160/2010

<b>markus tauber</b> <b>architecture</b> Julia Durt Strada 44 Via Julia Durt 39042 Bressanone - Italy 0039 0472 80 10 70 contact@tauber-architecture.it www.tauber-architecture.it	DATA 26 marzo 2018	COMMITTENTE LUNGOLIVIGNO S.P.A.	
	DATA AGGIORNAMENTO 31 maggio 2018 - 17 agosto 2018 - 01 febbraio 2019	PROGETTO <b>AMPLIAMENTO CON MODIFICA QUALITATIVA E QUANTITATIVA DELLA STRUTTURA RICETTIVA "NUOVA VILLA"</b>	
via A. Volta 273 23010 Barberano (SO) tel/fax 0342 493725 e-mail: berlemo@staloopa.it	SCALA 1:200, 1:2000 SCALA STAMPA 10 = 100	OGGETTO <b>PLANIMETRIA ASSENTITA, PROGETTO</b>	FILE Lavori/093-1753.U. 01.02.19 agg2.dwg
LABORATORIO DI PROGETTAZIONE SOSTENIBILE STUDIO TECNICO ASSOCIATO	TAVOLA <b>01</b>		