




BASE TOPOGRAFICA DBT

LEGENDA

Dissesto P.A.I.

-  CONOIDI - Area di conoide attivo non protetta (Ca)
-  CONOIDI - Area di conoide non recentemente attivatosi o completamente protetta (Cn)
-  VALANGHE - Area a pericolosità molto elevata o elevata (Va)



COMUNE DI LIVIGNO
PROVINCIA DI SONDRIO

**ZONAZIONE DELLA PERICOLOSITA'
 IDROGEOLOGICA SUL CONOIDE DEL TORRENTE
 SPAZZE' DI CLUS E PROPOSTA DI MODIFICA
 DELLA CARTOGRAFIA P.A.I. E DI FATTIBILITA'
 GEOLOGICA**

Professionista incaricato :

Geol. Fabrizio Bigioli

Elaborato :

PROPOSTA DI MODIFICA DELLA CARTOGRAFIA P.A.I.

Data : **AGOSTO 2019**

Tavola :

Scala : **1 : 2.000**

Agg. : ---



Dott. Fabrizio Bigioli GEOLOGO

Via Valeriana 97 - loc Piussogno - 23016 CERCINO (SO)
 Tel / fax 0342 680 651 Mobile 339 6096386
 email info@bigioli.it PEC fabrizio.bigioli@epap.sicurezza postale.it