










## MAPPA DELLE PERICOLOSITA'

Pagina 2 di 4

### Legenda

-  Scorrimenti superficiali
-  Allagamenti storici segnalati o trovati in
-  Zone di potenziale allagamento per la morfologia terreno o l'insufficienza della rete di drenaggio urbano
-  FASCIA 2A - area di esondazione
-  FASCIA 2B - area di divagazione dei corsi
-  Rete di drenaggio urbano
-  Reticolo idrico minore
-  Reticolo idrico principale
-  Fasce di rispetto rip