




**Legenda**







**AMBITI DISCIPLINATI DAL DOCUMENTO DI PIANO**



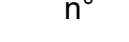
-  Ambiti di trasformazione (art.17)
-  Ambiti di rigenerazione (art.18)

**AMBITI DEL TESSUTO URBANO CONSOLIDATO**

-  Aree del tessuto urbano consolidato

**Aree per servizi**



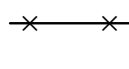

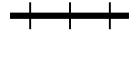


-  F1 - Aree per attrezzature pubbliche e di interesse pubblico e generale (art.52)
-  Ac - Aree per attrezzature pubbliche
-  Is - Aree per l'istruzione
-  P - Aree per i parcheggi pubblici
-  VP4 - Aree per il verde pubblico attrezzato
-  Elipporto

-  F2 - Aree per attrezzature private di interesse pubblico (art.53)
-  n° - Numero scheda dei servizi esistenti (vedi allegato B1)
-  Perimetro aree per servizi di progetto

**NORME DI CARATTERE GENERALE**

-  Vincolo cimiteriale (art.71)










**INFRASTRUTTURE, RETI E MANUFATTI**

-  Nuove sede stradale in galleria - Passo del Bemina e farea del Diavolezza (art.82)
-  Nuove sedi stradali (art.83)
-  Rete di distribuzione energia elettrica (art.84)
-  Antenne e impianti di comunicazione (art.85)
-  Funicolare sotterranea (art.86)
-  Vallo di protezione valanghe
-  Allargamento stradale/marciaiedi e percorsi pedonali (art.27)





**AMBITI A PRESCRIZIONE SPECIFICA**

-  Aree boscate (Piano di Indirizzo Forestale)


**Norme per il Dominio Sciabile**

-  Dominio sciabile (art.59)
-  Impianti di risalita esistenti (art.60)
-  Impianti di risalita di progetto (art.60)
-  Pista da sci di fondo (art.61)
-  Fascia di ineditabilità (art.61)
-  Percorsi pedonali e passeggiate (art.62)
-  Sentieri per mountain bike (art.62)
-  Piste ciclabili (art.62)
-  Nuove previsioni di piste ciclabili (art.62)


**AMBITI DESTINATI ALL'ATTIVITA' AGRICOLA**

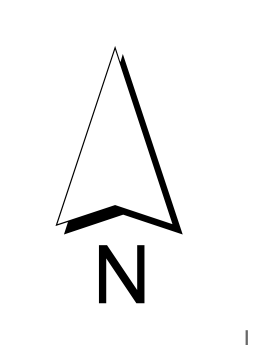
-  E1 - Aree agricole comunali a prateria (art.55)
-  E2 - Aree agricole trasformabili (art.56)
-  E3 - Aree agricole di versante (art.57)
-  E4 - Aree agricole di valore testimoniale con nuclei ed edifici percettivamente omogenei (art.58)

**SOVRASIMBOLI**

-  Delimitazione ambito con simbologia specifica
- [H] Vedi articolo 42 comma 7
- [W] Vedi articolo 55 comma 10
- [S] Vedi articolo 55 comma 11
- [S] Vedi articolo 57 comma 8
- [D] Vedi articolo 69
- [TEC] Vedi articolo 70

**Limiti amministrativi**

-  Confine comunale



**STUDIOQUATTRO**

**PGT**  
VARIANTE  
GENERALE

**PIANO DEI SERVIZI**

**Comune di LIVIGNO**  
Provincia di Sondrio



ARCHITETTURA URBANISTICA  
INTERNO  
ARCHITETTI  
Franco Bonaventura  
Stefano Cazzulani

20023 Chiavenna (SO)  
Art.17, art.18, art.19  
P.01, P.02, P.03, P.04, P.05, P.06, P.07, P.08, P.09, P.10, P.11, P.12, P.13, P.14, P.15, P.16, P.17, P.18, P.19, P.20, P.21, P.22, P.23, P.24, P.25, P.26, P.27, P.28, P.29, P.30, P.31, P.32, P.33, P.34, P.35, P.36, P.37, P.38, P.39, P.40, P.41, P.42, P.43, P.44, P.45, P.46, P.47, P.48, P.49, P.50, P.51, P.52, P.53, P.54, P.55, P.56, P.57, P.58, P.59, P.60, P.61, P.62, P.63, P.64, P.65, P.66, P.67, P.68, P.69, P.70, P.71, P.72, P.73, P.74, P.75, P.76, P.77, P.78, P.79, P.80, P.81, P.82, P.83, P.84, P.85, P.86, P.87, P.88, P.89, P.90, P.91, P.92, P.93, P.94, P.95, P.96, P.97, P.98, P.99, P.100

Progettista:  
Arch. Stefano Maltratti

Segretario:  
Sig. Gualtiero Remo

Segretario:  
Dott.ssa Beatrice Sestini

Variante approvata dal C.C. con delibera  
n° 12 del 14/06/2017  
n° 13 del 21/05/2017  
n° 14 del 21/05/2017

**VARIANTE GENERALE**

**SISTEMA DEI SERVIZI**

**- Pedrana - San Rocco - Case di Poz -**

commessa:	698/CH	scala:	1:2.000	invari:	9,3
nome file:		data:	fase d'incarico:	disegni:	vari:
1-1		15/06/2017	PROGETTO	100	100
1-2		15/06/2017	PROGETTO	100	100
1-3		15/06/2017	PROGETTO	100	100